

ASPECTOS DEMOGRÁFICOS DE NAMIQUIPA, EN EL NORTE DE LA NUEVA VIZCAYA (1802-1815)

*Clementina Campos*¹



Campos, Clementina. 2012. "Aspectos demográficos de Namiquipa, en el norte de la Nueva Vizcaya (1802-1815)" *Revista de Historia de la Universidad Juárez del Estado de Durango*, 4: 115-131.

El análisis de los registros de matrimonios y bautizos levantados por los franciscanos a cargo de San Pedro Alcántara de Namiquipa (ahora, Namiquipa, Chih.) entre 1802 a 1815 revela patrones de migración, además de otros aspectos demográficos interesantes de la zona. A fines de la época colonial, los frailes a cargo de la antigua misión de Namiquipa transformada ya en parroquia, administraban además de los indios locales el presidio adjunto que comprendía una compañía volante, ranchos y haciendas cercanos.

Las redes presidiales impulsadas por el gobierno borbónico buscaban fortalecer y resguardar la frontera septentrional contra la expansión territorial de potencias como Inglaterra, Francia, y Rusia hacia el norte de lo que hoy es San Francisco, California. Pero a fines de la época colonial, los presidios sufrían serios problemas de administración, como el retraso en los pagos a los soldados, carencia de armas y alimentos. A pesar de ello, la táctica ofensiva emprendida a partir del decenio de 1770 se tradujo en un periodo de relativa paz a partir de 1790.² Los registros parroquiales de Namiquipa aportan información acerca del funcionamiento de los presidios septentrionales durante los primeros años del siglo XIX, que se consideraban como piezas claves para reforzar la defensa en la frontera novohispana.

LAS FUENTES

Las versiones digitales de las series sacramentales analizadas a continuación se tomaron de Family Search, en la página abierta en internet por la Iglesia de los Santos de los Últimos Días. Esta fuente contiene el registro de los matrimonios que se llevaron a cabo durante un breve periodo del 3 de febrero al 24 de octubre de 1790, luego se interrumpe para continuar de 1802 hasta 1815. Los registros de nacimientos abarcan desde el 31 de julio de 1802 hasta el 28 de septiembre de 1810. No se han conservado las partidas de entierros.

A principios del siglo XIX, la parroquia de San Pedro Alcántara era administrada por frailes de la provincia de San Francisco de

1 El Colegio de Michoacán.

2 MOORHEAD, Max L. The Presidio. Bastion of the Spanish Borderlands. University of Oklahoma Press. Norman Oklahoma. 1975, pp. 53-114. GRIFFEN, William B. Apaches at war & peace. The Janos Presidio, 750-1858. University of New Mexico. Albuquerque. 1988, pp. 63 y 72.

3 GERHARD, Peter. La frontera norte de la Nueva España. UNAM. México. 1996, p. 235.

4 Family Search [en línea] Copias de la Colección de microfilmes de los archivos parroquiales de la iglesia de Jesucristo de los Santos de los Últimos Días (en adelante APN) que se encuentra en línea. En el libro de matrimonios, a partir del 8 de septiembre de 1803, fray Francisco Escobar comenzó a autodenominarse “Capellán Real de esta segunda compañía volante”, mientras que en el registro de bautizos se identificaba como “Capellán Párroco”. Las actas comienzan con la leyenda: “en esta Santa Yglesia de Namiquipa”.

5 NUGENT 1984. p. 173. Las calidades dejaron de mencionarse, el autor lo atribuye a que ese tipo de distinciones perdieron importancia en la comunidad. Señala la posibilidad de que las inclinaciones personales de los curas que asentaban los registros influyeran en dejar de registrar las calidades.

6 NUGENT 1984. p.40. y GERHARD 1982. p. 234.

7 CRAMAUSSSEL Chantal, Poblamiento de la frontera, La provincia de Santa Bárbara en Nueva Vizcaya durante los siglos XVI y XVII, El Colegio de Michoacán, Zamora, 2006, pp. 205-219.

8 NUGENT 1984. pp. 40- 41. En 1725 el hijo de Ignacio Gómez recibió la composición de esas tierras. Después pasó a Don José González y Zamora que se la vendió a Pedro González de Almoyna en 1725. En 1733 Pascuala de la Fuente y Pedro Nevarez, vecinos del Valle de San Buenaventura, registraron una propiedad llamada Nuestra Señora de Aránzazu cerca de Namiquipa que consistía de 3 estancias de ganado mayor. En 1742 fue adquirida por González de Almoyna a un precio diez veces mayor que nueve años atrás.

9 NUGENT 1984, p. 41.

Zacatecas.³ Fray Francisco Escobar ejercía la función de “Capellán Párroco y Capellán Real, sirviendo para la tropa, vecindario y pueblo de Yndios, como también de los que acaso naciesen casasen o muriesen de otras partes en este recinto”.⁴

Se recurrió al método nominativo para el caso de los matrimonios mientras que se utilizó el método agregativo para los bautizos, pero se anotó en cada caso el sexo, la fecha, la calidad, y si el sacramentado era o no expósito, o de padre desconocido. El periodo estudiado es corto y no permite elaborar series lo suficientemente largas para observar tendencias de población a largo plazo. Las calidades sólo se indican hasta marzo de 1805, a partir de esa fecha hasta el final de la serie (en 1810) únicamente se menciona la calidad en el caso de que el bautizado, los padres o los padrinos fueran indios. Lo mismo pasa en el caso de los matrimonios: a partir de 1802 solo se hace alusión a la calidad de indio.⁵ Los registros de matrimonio también contienen datos de procedencia y residencia de los contrayentes y de sus padres, información de gran utilidad para identificar las rutas de tránsito y comunicación de los parroquianos.

CONTEXTO

Durante el siglo XVII, Namiquipa fue una ranchería de indios conchos.⁶ En regiones relativamente cercanas como Santa Bárbara al sur o Paso del Norte, durante las épocas de siembra y cosecha, la población indígena dispersa se concentraba en rancherías, y es posible que así sucediera también en Namiquipa. Muchas de estas rancherías fueron otorgadas en encomiendas.⁷ En 1662, se fundó la misión franciscana de San Pedro Alcántara de Namiquipa pero no había al parecer vecindario español, hasta que más de cuarenta años después, en 1708, se dio la primera merced de tierra en ese lugar a un habitante de Casas Grandes, Ignacio Gómez, cuya propiedad se llamó el rancho del Carmen.⁸ En el transcurso de 1740, surgieron las primeras haciendas en Namiquipa⁹, lo cual indica que existía mano de obra india disponible. Pero a mediados del siglo XVIII Napavechi, Las Cruces y Namiquipa se despoblaron por causa de las incursiones apaches.¹⁰ Con el objeto de consolidar la defensa de los asentamientos españoles, durante los años sesenta, el dueño de las haciendas del Carmen,

Aranzazu y Santana del Torreón donó parte de sus propiedades a la Corona para que se fundaran nuevos pueblos resguardados por presidios.¹¹

En 1776 se reorganizaron las provincias internas, y se creó la figura del gobernador y comandante general que tenía la facultad de dirigirse directamente al rey de España, y gozaba por lo tanto de cierta independencia de la autoridad virreinal. En el bando de 1778, el caballero de Croix, entonces gobernador de las provincias internas de la Nueva España, ordenó el establecimiento de una serie de presidios en los sitios más importantes de la frontera. A cada villa se le dotó de tierras de uso común a razón de cuatro leguas por cada viento. A Namiquipa le fueron asignadas 64 leguas cuadradas de tierras para el asentamiento militar y un terreno para la construcción del cuartel.¹² Se decretó que sin importar su clase, casta o calidad, todas las familias tendrían acceso a tierras y se les daría dos reales al día durante el primer año para sobrevivir hasta la primera cosecha. En Namiquipa, se establecieron los cuarteles de la 2ª compañía volante. El nuevo presidio estaba situado al sur del de San Buenaventura, en las riveras del río Santa María.¹³

Sin embargo, tal vez no se deba denominar presidio al cuartel militar ubicado en Namiquipa porque no se le nombra como tal en el bando de Croix, a pesar de que en la práctica cotidiana, como lo muestra el registro parroquial, se llamó así al asentamiento donde radicaban los soldados. También se le calificó a veces de puesto militar. Pero no se sabe a ciencia cierta si el párroco se refería al mismo espacio. Los miembros de la segunda Compañía Volante formaban parte o bien del vecindario, o bien del pueblo de indios. Al parecer a partir de 1800, se reubicó la misión franciscana original fundada en 1662 en las cercanías del presidio,¹⁴ y se confundieron a partir de entonces los dos asentamientos. A finales del siglo XVIII, Namiquipa formaba parte de la jurisdicción del real de minas de Santa Rosa de Cosiguiriachic,¹⁵ la cual comprendió los partidos de Chihuahua, Cusihuiriachic, Concepción (ahora Ciudad Guerrero) y Rayón, hasta 1911.¹⁶

10 GERHARD 1996, p. 236.

NUGENT 1984, pp. 440-42.

11 NUGENT 1984, p. 42. Don Pedro González de Almoyna donó 33 Sitios de Ganado Mayor; 57,915 hectáreas aproximadamente.

12 NUGENT 1984, p. 46.

13 GRIFFEN, William B. *Apaches at war & peace. The Janos Presidio, 1750-1858.* University of New Mexico. Albuquerque. 1988, p.14.

14 NUGENT 1984, pp. 40-41.

15 GERHARD 1996, p. 234. La misión se fundó en 1662-1763 por los franciscanos de la provincia de San Francisco de Zacatecas. Namiquipa tuvo capellán a partir de 1790. En los registros parroquiales pudimos observar que la parroquia continuó siendo administrada por frailes franciscanos al menos hasta 1815.

16 ABOITES Aguilar Luis. *Norte precario. Poblamiento y colonización en México (1760-1940).* El Colegio de México. CIESAS. México. 1995, p. 84.

17 MOORHEAD, Max L. *The Presidio. Bastion of the Spanish Borderlands*. University of Oklahoma Press. Norman Oklahoma. 1975. p. 55.

18 GERHARD 1996, p. 236. El autor menciona la existencia de los tobas en la zona, sin embargo no especifica más información sobre este grupo, se basó en un expediente consultado en el Archivo de Indias.

19 NUGENT 1984, pp. 42-43. La "visita" es un asentamiento donde no vive un religioso de planta, sino que es visitado periódicamente por un misionero asignado a un pueblo más grande, o cabecera misional.

20 NUGENT 1984, pp. 42-43, atribuye esa casi ausencia de niños a una epidemia o a que se hubieran ocultado a los niños por temor a constantes raptos por parte de los apaches. También pudiera ser que se tratara de padrón de comulgantes en el que los niños que no han recibido la comunión están automáticamente excluidos.

ORIGEN Y COMPOSICIÓN DE LA POBLACIÓN EN EL PRESIDIO DE NAMIQUIPA

En 1764, la Nueva Vizcaya contaba con 117,200 habitantes, la mitad de ellos indígenas y la otra mitad españoles y de sangre mezclada.¹⁷ En Namiquipa, la presencia de indios fue permanente. En el siglo XVII se menciona la presencia de conchos, pero en los años noventa de la misma centuria se alude a indios tarahumaras y tobas asentados en Bachíniva, Namiquipa y Yepómera. Pero, como ya se mencionó, a mediados del siglo XVIII, a causa de las incursiones apaches, la misión de Namiquipa se despobló pero se volvió a poblar poco después.¹⁸

En 1765, el obispo de Durango, Tamarón y Romeral visitó los territorios comprendidos en la jurisdicción de su obispado y anotó que Namiquipa era una misión franciscana de treinta familias con cuarenta y dos indios; habitaban también la zona nueve familias "de razón" con setenta individuos, a los que atendía igualmente el párroco pero estos últimos no vivían en el pueblo, sino en sitios cercanos. La mención de un "pueblo" y de "otros sitios" sugiere que había una cierta concentración de personas en el asentamiento principal y además ranchos dispersos en los alrededores. La gente "de razón" parecía integrar familias muy extensas, pero lo más probable es que el obispo se refiriera a todos los miembros de la casa, en la cual se incluían entonces a los sirvientes.

En 1778, los franciscanos de San Andrés levantaron un censo de las misiones de la región, en el que se encuentra una lista de los habitantes de Namiquipa que era entonces parte de la *visita* de Sainapuchi.¹⁹ La lista de revista de Namiquipa la encabezaba el gobernador don Lázaro y se nombraban a continuación los nombres de 28 individuos distribuidos en 11 familias. Todos eran indígenas sin apellido, con excepción de los que se llamaban de la Cruz, Domingo, Concho o Llepomera (este último hace referencia al pueblo de indios de Yepómera, en la sierra). En ese mismo censo sólo aparecen cinco niños de 8 a 11 años y sólo uno de 1 año de edad. Nugent desconoce el por qué de este número tan reducido de niños,²⁰ sin embargo el sub-registro de infantes es constante en la época colonial y no debe sorprender.

Teodoro de Croix promovió el crecimiento de las tropas

presidiales pero no se conoce la cantidad de soldados asignados a la compañía volante de Namiquipa a fines del siglo XVIII. Moorhead señala cuántos militares fueron destinados a los presidios, sin embargo, en el caso de las compañías volantes, omite sus nombres y sólo menciona que el 30 de junio de 1783 Teodoro de Croix, el comandante de las provincias internas, reportó que “ahora había cinco compañías volantes, tres con 154 una con 124, otra con 100 hombres y una sexta con 100 hombres había sido autorizada”.²¹ Es decir que la cantidad mínima de soldados en Namiquipa era de un centenar de hombres. Durante el decenio de 1780, diferentes operaciones militares sometieron al orden a los apaches, quienes fueron establecidos en asentamientos de paz con sus familias en los presidios y lugares inmediatos, bajo la vigilancia de las autoridades castrenses.²² En Namiquipa, no se sabe si existió o no esta clase de asentamientos para indios apaches.

En el curso de 1788 se realizó un nuevo censo en la Nueva Vizcaya, el número total de habitantes fue entonces de 124,151, y en la jurisdicción de Cusihuiriachic había 10,752 personas. Por separado se contabilizaron los habitantes de los presidios y de las compañías volantes. Namiquipa aparece como la cuarta compañía volante con 154 personas (no se especifica si esta cifra corresponde a habitantes en general, soldados o jefes de familia); párrocos y frailes también se empadronaron aparte.²³ A finales de la época colonial y las primeras décadas del siglo XIX, aproximadamente, trescientas familias estaban asentadas en Namiquipa.²⁴ En el censo del año de 1823, se registra un total de 112,694 habitantes para el estado de Chihuahua,²⁵ pero no se menciona la población de Namiquipa.

La distinción por calidad de los diferentes sectores de la población se omitió en los registros parroquiales de San Pedro Alcántara a fines de la época colonial. Al decir de Nugent, la distinción por calidades desapareció porque no había diferencias en cuanto al acceso a los medios de producción entre los colonos de Namiquipa, ya fueran estos españoles, criollos mestizos o mulatos. Pero es probable que ésta sea sólo parte de la explicación porque el mismo fenómeno se puede observar en toda la Nueva España.

21 MOORHEAD 1975. p. 92.

22 ALMADA, Francisco R. Resumen de historia del Estado de Chihuahua. Libros Mexicanos. México. 1955, p.

135. El autor da el caso de Ojinaga en el estado de Chihuahua.

23 ALMADA. 1955, p. 30.

24 NUGENT 1984, pp. 49-50.

25 ALMADA. 1955, p. 31.

26 NUGENT 1984, p. 47. El autor retoma a Humboldt 1822, Borah (1954), Jones (1979) y Alonso (1988). Para el caso de los presidios en Sonora véase María del Valle Borrero Silva, "La nueva organización militar en la Nueva España: las fuerzas presidiales en Sonora a finales del siglo XVIII", *Historia, región y frontera: perspectivas teóricas y estudios aplicados*, Zulema Trejo Contreras, José Marcos Medina Bustos, coordinadores. Hermosillo, El Colegio de Sonora, 2009, p. 48.

27 ÁLVAREZ Salvador, "La hacienda-presidio en el camino real de tierra adentro en el siglo XVII", en, *El camino real de tierra adentro historia y cultura*, Primer coloquio internacional, National Park Service, Instituto Nacional de Antropología e Historia, Chihuahua, 1997, pp. 183-208.

28 APN [en línea] El 29 de diciembre de 1804 llevaron a bautizar una india apache de días de nacida que compró Rosa Arzate con una yegua.

29 NUGENT 1984, p. 53.

30 APN [en línea] registro de bautizos y matrimonios.

31 GERHARD 1996, p. 236.

32 NUGENT 1984, p. 8 y p. 196.

33 NUGENT 1984, p. 53. Esta información concuerda con la que citó el autor anteriormente (alrededor de 300 familias a finales del S.XVIII y principios del S.XX).

Se conformó en la región una sociedad en la que las actividades agrícolas se combinaron con las de la guerra, puesto que los soldados eran al mismo tiempo labradores.²⁶ En los primeros presidios de la Nueva Vizcaya durante el siglo XVII, el trabajo del campo era la principal ocupación de los militares, junto con la defensa armada del territorio. Los presidios y compañías militares se establecieron primero sobre todo en poblaciones alejadas del camino real, más vulnerables a los ataques y asaltos a causa de su aislamiento. Pero en tiempos de guerra, todos los vecinos de la comarca tenían la obligación de servir al rey con sus armas, de modo que no se diferenciaban jurídicamente, ni en la práctica, de los soldados de los presidios que recibían sueldo regular.²⁷

La sociedad colonial era más bien mestiza y mantenía una relación constante con los indios de paz y los indios de guerra.²⁸ Había por ejemplo apaches de paz asentados por la Corona entre Namiquipa y Santa Clara.²⁹ En Namiquipa, vivían familias tarahumaras desde cuando menos 1790, fecha en la que se mencionan en los registros parroquiales, aparecen también indios de ese grupo en esta misma fuente entre 1802 y 1815.³⁰ El patrón de asentamiento de la población tarahumara era fundamentalmente disperso pero tendían a concentrarse en las misiones, como pudo haber sido el caso en San Pedro Alcántara.³¹

LA POBLACIÓN SEGÚN EL ARCHIVO PARROQUIAL DE SAN PEDRO ALCÁNTARA

Daniel Nugent revisó entre 1983 y 1987 los registros de bautizos, matrimonios y defunciones el archivo parroquial de Namiquipa, de 1780 hasta 1820. Ese repositorio se localizaba en el edificio de la Iglesia de San Pedro Alcántara de Namiquipa, pero hoy ya no está allí,³² y los registros más antiguos no fueron digitalizados por los mormones. Sólo tuve acceso a las listas que corresponde a parte del año de 1790, por esta razón me limitaré a continuación a analizar las partidas de principios del siglo XIX.

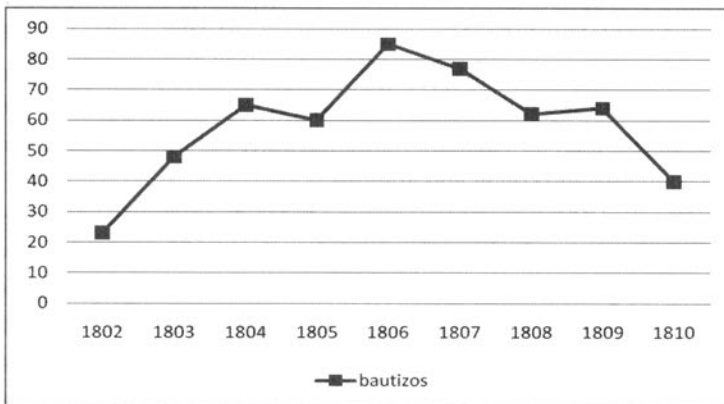
Se desconoce la población total de Namiquipa en 1800. En 1783, se sabe que habita el presidio un centenar de hombres; en un informe del presidente municipal de Namiquipa, se señala que en 1863 quedaban sólo 137 familias en ese lugar mientras que "en el pasado" había habido 300, pero no se precisa a qué periodo

se refiere esa última cifra.³³ En 1790, se registran los matrimonios desde el tres de febrero de 1790 hasta el 24 de octubre. La información contenida en las partidas incluye los lugares de procedencia de los recién casados y las calidades asignadas a los sacramentados. De este periodo llama la atención la cantidad de matrimonios de tarahumaras.

Construí las curvas de bautizos y de matrimonios de 1802 a 1815. La serie de bautizos de 1802 está incompleta ya que comienza el 31 de julio; el último año (1810) por su parte carece de los meses de octubre, noviembre y diciembre. De 1802 a 1808, el fraile franciscano encargado de levantar los registros fue fray Francisco Escobar quien fungía como “capellán” (del presidio) y “párroco” del resto del vecindario, como ya se mencionó. En algunas ocasiones por ausencia del capellán, otros frailes asentaron los registros, como sucedió con fray Manuel Marín, doctrinero de la misión de Bachíniva, o Ramón Galván, cura misionero que fue del pueblo de Temósachic.³⁴

34 APN [en línea] No se especifica la orden de pertenencia.

Bautizos en la parroquia San Pedro Alcántara de Namiquipa. Julio de 1802-septiembre de 1810.



Fuente: Archivo Parroquial de San Pedro Alcántara Namiquipa
1802-1815.

Bautizos en la parroquia San Pedro Alcántara de Namiquipa. Julio de 1802-septiembre de 1810. División por sexo.

| Año | Total | H | M |
|------|-------|----|----|
| 1802 | 23 | 16 | 7 |
| 1803 | 48 | 17 | 31 |
| 1804 | 65 | 32 | 33 |
| 1805 | 60 | 30 | 30 |
| 1806 | 85 | 34 | 51 |
| 1807 | 77 | 43 | 34 |
| 1808 | 62 | 33 | 29 |
| 1809 | 64 | 26 | 38 |
| 1810 | 40 | 21 | 19 |



Fuente: Archivo Parroquial de San Pedro Alcántara Namiquipa 1802-1815.

35 APN [en línea] Niñas "apachas" en los años de 1803, 1804, 1805 y un indio varón apache de edad no especificada en 1809.

Aunque el periodo de tiempo que aquí se considera es breve, llama la atención la irregularidad de los registros. ¿Cómo explicar tantos altibajos? Para ello es necesario aclarar algunos aspectos de la fuente. Hay faltantes en el primer y en el último año, lo cual hace que el pico de 1806 se vea un poco más pronunciado. Sin embargo es muy evidente que se eleva el número de bautizos en ese último año. Se cuentan veinte nacimientos más de niñas en 1806, en relación con el año anterior.

Por otra parte, se consignan las edades de los bautizados que varían desde un día hasta los siete días de nacidos y en algunos casos excepcionales hasta 17 días de nacidos. Se trata por lo tanto de un registro muy próximo a la edad de nacimiento, lo cual indica que las personas procuraban registrar a los recién nacidos lo más pronto posible, y que se tenía acceso al sacramento de forma inmediata. No encontré en toda la serie más que dos casos de niños mayores que fueron llevados a bautizar junto con sus hermanos párvulos. El repunte de los bautizos en 1806 no se debió por lo tanto a la llegada de niños o adultos no bautizados. Este aumento de los bautizos parece estar relacionado a primera vista con el aumento natural de la natalidad. Los indios tomados en campaña se llevaban también a bautizar,³⁵ pero estos eran casos

muy esporádicos. El aumento de 1806 debe tener otra explicación que sugiere el análisis de las partidas matrimoniales.

Matrimonios en la parroquia San Pedro Alcántara de Namiquipa. 6 de Abril de 1802-28 de Octubre de 1815.



Fuente: Archivo Parroquial de San Pedro Alcántara Namiquipa 1802-1815.

| Año | Cantidad |
|------|----------|
| 1790 | 9 |
| 1802 | 17 |
| 1803 | 14 |
| 1804 | 12 |
| 1805 | 21 |
| 1806 | 8 |
| 1807 | 9 |
| 1808 | 20 |
| 1809 | 16 |
| 1810 | 11 |
| 1811 | 13 |
| 1812 | 10 |
| 1813 | 6 |
| 1814 | 20 |
| 1815 | 21 |

Estas curvas son también muy irregulares, por lo tanto "atípicas". Ello pudiera ser indicio de problemas en el registro, sin embargo encontramos ciertas correspondencias con los datos de nacimientos. En 1805, se tiene el número más elevado de matrimonios eclesiásticos y al año siguiente se presentó la cifra más alta de bautizos con 85 casos. Dato interesante si tomamos en consideración que, además, únicamente 13.7%³⁶ de los niños bautizados durante todo el periodo eran producto de uniones que no se encontraban dentro de los cánones de la iglesia católica. El mayor número de nacimientos de 1806 correspondió por lo tanto al aumento de los matrimonios el año anterior.

Al final del periodo considerado, la tendencia de los matrimonios fue de nuevo a la alza, después de un descenso desde 1810 que se acentúa en 1813. Dado que las partidas no presentan interrupciones, no hay razón para sospechar que existen lagunas en el registro. Las primeras décadas del siglo XIX fueron de relativo sosiego epidemiológico en la ciudad de Chihuahua, como en otras partes del país. No se presentaron epidemias hasta

³⁶ APN [en línea] se contaron 64 niños de padre desconocido y 8 expósitos. Lo cual a su vez indica que la gran mayoría de las mujeres involucradas en relaciones extramaritales conservaban a sus hijos y les brindaban su apellido, si es que lo tenían. La tasa de ilegitimidad en Namiquipa puede considerarse baja: David Carbajal registró en Bolaños (centro minero) 1740-1822, 21% de ilegitimidad. CARBAJAL López, David, La población en Bolaños 1740-1848. Dinámica demográfica, familia y mestizaje, El Colegio de Michoacán, Zamora, 2009.

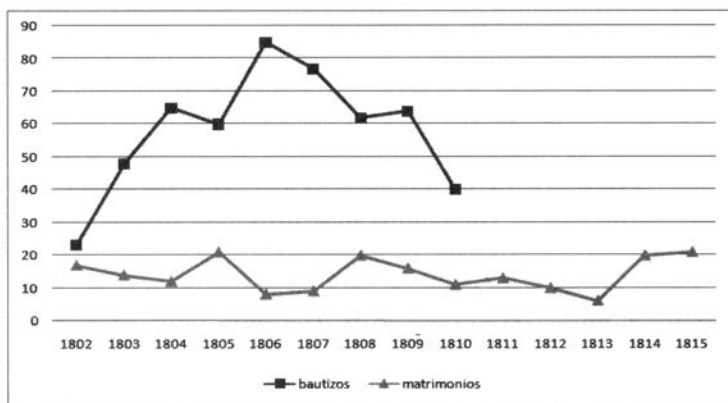
37 CRAMAUSSEL Vallet, Chantal. El impacto demográfico de la viruela en México de la época colonial al siglo XX. Estudios de larga duración. Volumen III. Chantal Cramaussel y David Carbajal López, editores. El Colegio de Michoacán. Zamora. 2010. En Sonora 1814 fue un año con muy pocas defunciones registradas, pero en 1816 estas se incrementaron considerablemente a causa de una epidemia de sarampión: MEDINA Bustos, José Marcos, "La epidemia de viruela de 1869 en Hermosillo", Sonora, en, El impacto demográfico de la viruela en México de la época colonial al siglo XX. La viruela después de la introducción de la vacuna. Volumen II. Chantal Cramaussel y Mario Alberto Magaña Mancillas, editores. El Colegio de Michoacán. Zamora. 2010, pp.63-64. En algunas misiones de Baja California, entre 1800 y 1801 se presentaron epidemias de tifo o tifoidea y hacia 1805 cundió el sarampión, pero esta enfermedad no se ha mencionado para Chihuahua. MAGAÑA Mancillas, Mario Alberto, Las epidemias en la península de Baja California entre 1769 y 1834, con especial hincapié en la magnitud y el significado de la viruela de 1780-1782, 2010, El impacto demográfico de la viruela en México de la época colonial al siglo XX. La viruela antes de la introducción de la vacuna. Volumen I. Chantal Cramaussel editora. El Colegio de Michoacán. Zamora, 2010, pp. 51-58.

38 APN. [en línea] Tenemos acceso a tan solo una hoja de la partida de entierros de la Párroquia San Pedro Alcántara. Dicha foja data del año 1802, 25 de junio. Aparece en esa única hoja el registro con la muerte de Juan Antonio Pescador, "Yndio Norteño". El 25 de junio la esposa de un soldado de la compañía; el mismo día un "infante" hijo de una pareja del pueblo. El 27 de junio, el entierro de María, que fue mujer del indio norteño Pescador. Ese mismo

el tifo de 1814 que provenía del centro de la Nueva España, esta disminución en los matrimonios se debe probablemente a los comienzos de esa crisis demográfica.³⁷

Se pudo observar que de los 189 contrayentes varones 24,3% eran viudos y de 189 mujeres 17,4% eran viudas. Esta gran cantidad de viudos, hombres y mujeres, puede ser indicador de dos fenómenos conocidos en demografía: había mayor propensión de las mujeres casadas a morir por complicaciones relacionadas con el parto y además las mujeres tenían menos oportunidad de contraer segundas o más nupcias.³⁸

Bautizos y matrimonios en la parroquia San Pedro Alcántara de Namiquipa. 1802-1815.



Fuente: Archivo Parroquial de San Pedro Alcántara Namiquipa 1802-1815.

En los registros matrimoniales hay periodos de altas y bajas, pero la cantidad de partidas oscila casi siempre entre diez y veinte matrimonios por año. El registro de bautizos en cambio es mucho más irregular, con un notable repunte en 1806 y 1807, debido, como ya se explicó, a una multiplicación de los matrimonios el año anterior. Sin embargo en 1808 hubo un repunte similar en los matrimonios y no se elevó la cantidad de bautizos de la misma manera, por razones que están por averiguarse.

Lamentablemente no se han conservado los registros de defunciones, sin embargo podemos avanzar hipótesis de acuerdo con el contexto local y regional. En ese periodo se propagó

la vacuna contra la viruela en todos los presidios y se gozó de relativa calma, disminuyeron también los conflictos con los grupos indígenas semi-nómadas.³⁹ Los altibajos tan pronunciados en las curvas que hemos construido podrían reflejar marcados movimientos de población y no ser resultados del crecimiento natural.

Las partidas de bautizos y de matrimonios ofrecen por otra parte, ciertas pistas para darse una idea de la composición de la población. Durante el periodo en que se mencionan las calidades, salta a la vista la presencia de mulatos y mulatas, que no son mayoría, pero indican que esta sociedad era más diversa de lo que se pudiera pensar de un lugar donde la agricultura era la principal actividad.⁴⁰ Es probable, por otra parte, que en Namiquipa, al igual que en Bolaños, hubiera “familias pluriétnicas”, en las que hermanos de sangre tenían, según el registro parroquial diferentes calidades.⁴¹

También se dan aparentemente uniones matrimoniales entre diferentes calidades como se puede observar por la ausencia de apellidos en algunos de los contrayentes o de sus padres. En los registros saltan a la vista apellidos relacionados con los indígenas. Estos apellidos aparecen en los registros tanto de bautizos como de casamientos. Como ya se señaló, con excepción de la de indio, las demás calidades se dejaron de anotar a partir de 1805 para los bautizos y para los matrimonios solo se mencionan en 1790. Algunos apellidos indios que pudimos identificar son: Muños, Marquez, Solorio, Cerrano, Concho, Carretas, Dias, Conejo y Pajaro. Nugent mostró con base en registros anteriores que indios llevaban los apellidos de Concho y Muños, además de otros como De la Cruz, Domingo, y Llepomera.⁴² En las partidas matrimoniales analizadas de la parroquia de San Pedro Alcántara se unen personas sin apellidos o que llevan los antes mencionados. El apellido Muños, en particular, ya era un apellido muy difundido en Namiquipa.

En sus instrucciones de 1786, el virrey Gálvez ordenó al oficial superior de las provincias internas que al remplazar a las tropas lo hiciera con base en la justicia y competencia de los elementos, más que en su posición social, color de la piel o circunstancias de su nacimiento. Había de vigilar que los rangos de mando fueran otorgados a los oficiales de probado mérito,

día, un vecino del pueblo de Santo Tomas. Del 3 al 22 de julio un vecino del puesto de Namiquipa, otro infante y la esposa de un soldado.

39 En América la variolización se estuvo practicando probablemente desde fines del siglo XVIII, y en Chihuahua la campaña de vacunación de 1805 a 1809, marcó un parte-aguas en cuanto al impacto demográfico de la viruela. En la villa de Chihuahua la vacunación estuvo bajo la vigilancia del doctor Jaime Gurza, director del hospital militar. En Namiquipa, el capitán José Ferreyra informó el 19 de noviembre de 1804, que había terminado de propagar el pus entre los vecinos de su demarcación ALMADA 1955, p. 137 y CRAMAUSSEL 2010, p. 105. La variolización era una medida muy eficiente contra la viruela que consistía en introducir en una persona sana el pus de una pústula de una persona infectada como se hacía comúnmente en Turquía.

40 APN [en línea] Actas de bautizos 1802-1805. En 1805 las calidades se dejaron de especificar.

41 CARBAJAL, 2008.

42 NUGENT 1984, p. 42.

43 MOORHEAD 1975, p. 104.

44 APN [en línea] En 1802 a 1805 hay algunos casos de niños de calidad mulatos cuyos padres trabajaban como soldados de la Segunda Compañía Volante en Namiquipa.

45 San Antonio y San Salvador son toponímicos muy comunes por lo que no fue posible determinar su localización exacta, razón por la que ambas comunidades se excluyeron del mapa.

valor, experiencia y conocimiento del terreno.⁴³ Es imposible saber si estas recomendaciones del virrey se pusieron en práctica o si la población que conformó los presidios era tan diversa que resultaba imposible definir las calidades de sus integrantes.⁴⁴ Sin embargo, puede ser que la omisión de las calidades se origine en las instrucciones de Gálvez.

PATRONES DE MOVILIDAD

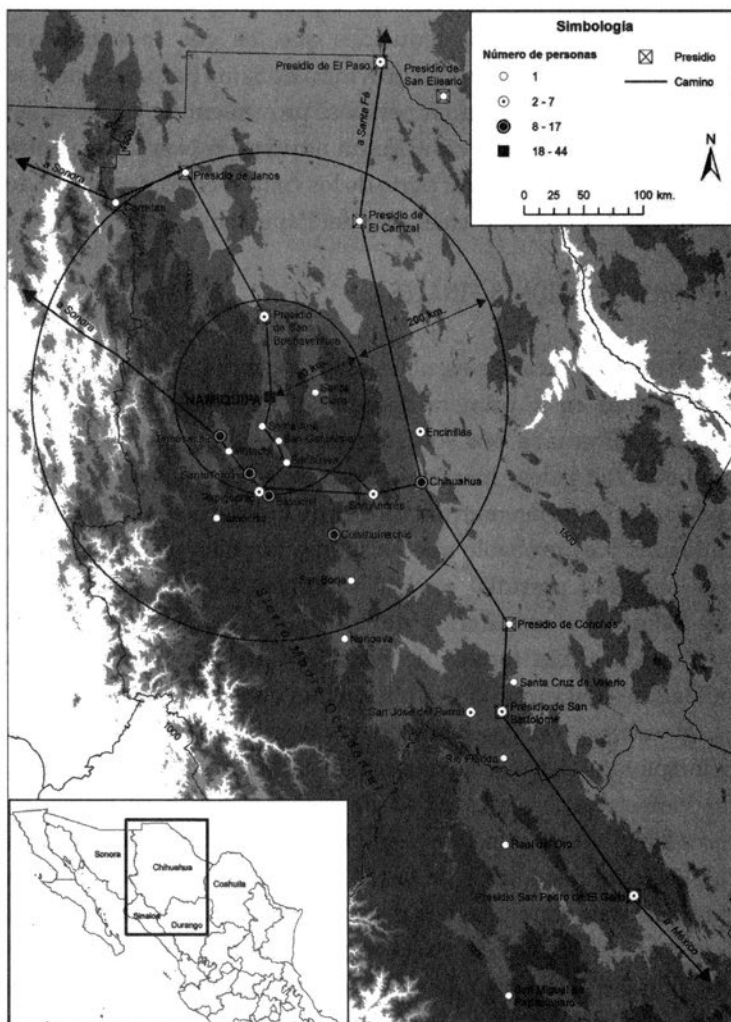
Matrimonios. Número de contrayentes foráneos sacramentados en la parroquia San Pedro Alcántara. 1802-1815.

| 1802 | | 1803 | | 1804 | | 1805 | | 1806 | | 1807 | | 1808 | | 1809 | | 1810 | | 1811 | | 1812 | | 1813 | | 1814 | | 1815 | | total | | |
|------|---|------|---|------|---|------|---|------|---|------|---|------|---|------|---|------|---|------|---|------|---|------|---|------|---|------|----|-------|----|----|
| h | m | h | m | h | m | H | m | h | m | h | m | h | m | h | m | h | m | h | m | h | m | h | m | h | m | h | m | h | m | |
| 3 | 4 | 6 | 7 | 9 | 4 | 7 | 2 | 4 | 3 | 3 | 3 | 4 | 7 | 3 | 0 | 4 | 6 | 5 | 4 | 5 | 3 | 3 | 3 | 3 | 3 | 6 | 10 | 3 | 69 | 55 |

Fuente: Archivo Parroquial de San Pedro Alcántara Namiquipa, 1802-1815.

El párroco no mencionó siempre la procedencia de los que recibían los sacramentos, por lo que es necesario recurrir a otros documentos para completar el análisis. De los hombres que contrajeron nupcias en 52.3% de los casos no aparece su lugar de origen, en el caso de las mujeres, se omitió la información de 21.1% de ellas. Pareciera que las mujeres casadas eran originarias en su mayoría del pueblo o del presidio. En general, hay más hombres provenientes de otros lugares que contraían matrimonio en Namiquipa, que mujeres venidas de fuera.⁴⁵

LUGAR DE PROCEDENCIA DE LOS CONTRAYENTES. PARROQUIA SAN PEDRO ALCÁNTARA DE NAMIQUIPA (1802 – 1815)



El presidio de Namiquipa estaba ubicado en un paso natural hacia regiones situadas más al norte, donde se establecieron el presidio de Janos y el pueblo de Carretas, lugares por los que se transitaba hacia Sonora, o para ir al presidio de El Paso. Los presidios por un lado, y los pueblos cercanos por otro, fueron los principales lugares de origen de los hombres que contrajeron matrimonio en la parroquia de San Pedro Alcántara. Por tanto,

46 M. Swann estudió los desplazamientos de población en los asentamientos más importantes de lo que hoy es el estado de Durango entre 1770 y 1779 y notó una notable reducción en la distancia de los desplazamientos. SWANN Michael M. *Tierra Adentro: Settlement and Society in Colonial Durango*. *Dellplain Latin American Studies*, No.10. Westview Press/ Boulder Colorado.1982, pp. 118-122. Hasta 1774, la distancia de migración promedio para el matrimonio era de 46.9 kilómetros. En 1777, ésta se redujo a 5.5 kilómetros.

la red presidial era un medio de circulación y movilidad de la población en Namiquipa.

Los movimientos migratorios a principios del siglo XIX en Namiquipa fueron más reducidos que los que se verificaron durante el siglo anterior en la provincia de Santa Bárbara. Como se observa en el mapa, algunas personas provenientes de la zona del valle de San Bartolomé contrajeron nupcias en Namiquipa entre 1802 y 1815, pero la mayor parte de los contrayentes provenían de comunidades ubicadas en el área del Papigochi.⁴⁶

CONSIDERACIONES FINALES

Namiquipa era un asentamiento pequeño, de alrededor de 300 familias en la primera década del siglo XIX. Su población estaba conformada por soldados del presidio y pobladores de distintas calidades, mestizos, mulatos y españoles, así como indígenas. Ocurrían matrimonios entre individuos con diferentes calidades y es probable que existieran familias pluriétnicas. En esta sociedad presidial estaban presentes al menos dos clases de indios: los sedentarios del pueblo y los indios norteños y/o apaches. Las formas de relación entre estos grupos y los pobladores del presidio y la misión aun deben ser precisadas.

El análisis de los bautizos y casamientos muestra que a principios del siglo XX, en un periodo de relativa calma epidémica, las variaciones en la cantidad de registros tienen su origen en movimientos de población. Migran hombres procedentes del área del Papigochi, soldados de la red presidial y sólo unos cuantos de otros asentamientos más distantes de la Nueva Vizcaya. Los hombres que aparecen en el registro contrajeron matrimonio con mujeres adscritas a la parroquia o residentes en la misión, el pueblo o el presidio. Pero, en razón de la poca cantidad de registros conservados, resulta imposible saber si la población masculina migrante fijaba su domicilio en Namiquipa, o si continuaba desplazándose de un puesto militar a otro.

BIBLIOGRAFÍA

- ABOITES Aguilar Luis. *Norte precario. Poblamiento y colonización en México (1760-1940)*. El Colegio de México. CIESAS. México. 1995.
- ALMADA, Francisco R. *Resumen de historia del Estado de Chihuahua*. Libros Mexicanos. México. 1955.
- ÁLVAREZ, Salvador, "La hacienda-presidio en el camino real de tierra adentro en el siglo XVII", en, *El camino real de tierra adentro historia y cultura*, Primer coloquio internacional, National Park Service, Instituto Nacional de Antropología e Historia, Chihuahua, 1997. pp. 183-208.
- VALLE BORRERO Silva, María del, La nueva organización militar en la Nueva España: las fuerzas presidiales en Sonora a finales del siglo XVIII, en: *Historia, región y frontera : perspectivas teóricas y estudios aplicados*, Zulema Trejo Contreras, José Marcos Medina Bustos, coordinadores. Hermosillo, El Colegio de Sonora, 2009.
- CARBAJAL López, David, *La población en Bolaños 1740-1848. Dinámica demográfica, familia y mestizaje*, El Colegio de Michoacán, Zamora, 2009.
- CRAMAUSSEL Vallet, Chantal. "Epidemias y endemias. La viruela en Chihuahua del siglo XVIII al XX". En: *El impacto demográfico de la viruela en México de la época colonial al siglo XX. Estudios de larga duración*. Volumen III. pp.99-115. Chantal Cramaussel y David Carbajal López, editores. El Colegio de Michoacán. Zamora. 2010.
- *Poblar la frontera. La provincia de Santa Bárbara en Nueva Vizcaya durante los siglos XVI Y XVII*. El Colegio de Michoacán. Zamora. 2006.
- GRIFFEN, William B. *Apaches at war & peace. The Janos Presidio, 750-1858*. University of New Mexico. Albuquerque. 1988.
- GERHARD, Peter. *La frontera norte de la Nueva España*. UNAM. México. 1996.
- MAGAÑA Mancillas, Mario Alberto, Las epidemias en la península de Baja California entre 1769 y 1834, con especial hincapié en la magnitud y el significado de la viruela de 1780-1782, 2010. , en, *El impacto demográfico de la viruela en México de la época colonial al siglo XX. La viruela antes de la introducción de la vacuna. Volumen I*. Chantal Cramaussel editora. El Colegio de Michoacán. Zamora, 2010.
- MEDINA Bustos, José Marcos, "La epidemia de viruela de 1869 en Hermosillo", Sonora, en, *El impacto demográfico de la viruela en México de la época colonial al siglo XX. La viruela después de la introducción de la vacuna.. Volumen II*. Chantal Cramaussel y Mario Alberto Magaña Mancillas, editores. El Colegio de Michoacán. Zamora. 2010.
- NUGENT Daniel. *Spent Cartidges of Revolution. Antropological History of Namiquipa*. Chihuahua. The University of Chicago Press. USA. 1993.
- MOORHEAD, Max L. *The Presidio. Bastion of the Spanish Borderlands*. University of Oklahoma Press. Norman Oklahoma. 1975.
- SWANN Michael M. *Tierra Adentro: Settlement and society in Colonial Durango*. Dellplain Latin American Studies, No.10. Westview Press/ Boulder Colorado.1982.